







- | | |
|---|--|
|  | Mäeeraldise piir |
|  | Teenindusmaa piir |
|  | Ploki piir (aT - aktiivne tarbevaru) |
|  | Nõlvatervik ja selle nõlvus |
| <u>Sohlu kruusakarjäär</u>
63801:001:1146 | Katastriüksuse nimi, piir ja tunnus |
|  | Kasvukiht |
|  | Ülilpeeneteraline
orgaanikarikas liiv |

- Peeneteraline liiv

Kruusakas liiv (osakesi läbimõõduga >31,5 mm on >10%)

Saviliivmoreen

Teekaitsevöönd

The diagram illustrates a borehole profile with the following details:

- Top Label:** Š-19
- Top Value:** 46,91
- Left Y-axis Labels:** 0,2, 0,5
- Left Y-axis Description:** Sügavus maapinnast, m
- Right Y-axis Labels:** 2,2
- Right Y-axis Description:** Kaevandi sügavus, m
- Right Header:** Kaevandi nr
- Right Description:** Suudme abs kõrgus, m
- Sampling Points (Right Side):**
 - Proovi number
 - Kruusa sisaldus, %
 - Savi- ja tolmu sisaldus, %
 - EL - ehitusliiv
 - Proovitud intervall, m
- Soil Layers (Right Side):**
 - 19-1
 - Kr. 8,4
 - St. 2,1
 - EL

Š-9/23 2023. a kaevand

Märkused:

1. Kõrgused EH2000 süsteemis.
2. Läbilõigete koostamisel on kasutatud:
 - Sohlu kruusamaardla Sohlu kruusakarjääri mäeeraldise maavara kvaliteedi ümberhindamise seletuskiri (varu seisuga 01.01.2024) (OÜ Inseneribüroo STEIGER; töö nr 23/4630).
3. Nõlvatervikud on joonise loetavuse huvides märgitud tinglikult.
4. Kasutatud tarkvara: Bentley PowerCivil for Baltics V8i (litsents: 70000661800020).

Objekti nimetus ja aadress Sohlu liivakarjäär Põhja-Pärnumaa vald, Pärnu maakond		Joonise sisu Geoloogilised läbilõiked I-I' ... II-II'
Loa omanik OÜ Eesti Killustik Pärnu mnt 158/1, 11318 Tallinn info@eestikillustik.ee		Graafiline lisa 2/3
		Möötkava H 1 : 2000 V 1 : 100
 OÜ Inseneribüroo STEIGER Männiku tee 104, 11216 Tallinn +372 668 1011, info@steiger.ee		Koostas Tauri Põldema <i>/Allkirjastatud digitaalselt/</i>
		Kuupäev 25.08.2025
		Töö nr 25/5288
		Kinnitas Erki Vaguri <i>/Allkirjastatud digitaalselt/</i>